

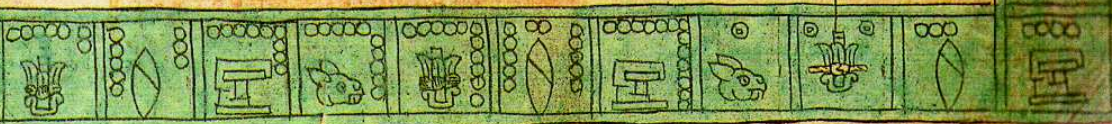
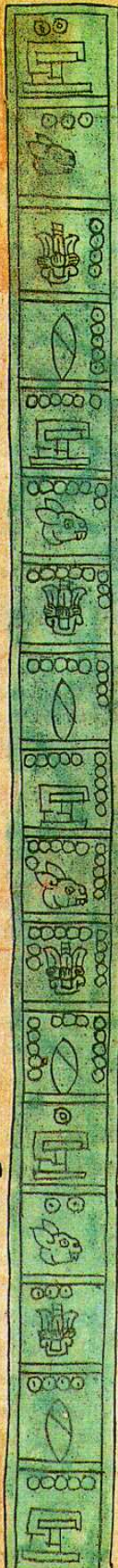

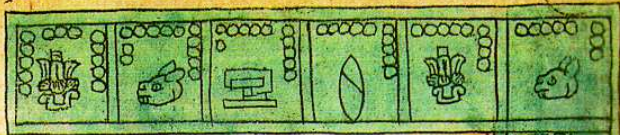
Joachim Rittstieg

**A
B
C**

de los

MAYYA

A. Thevet cosmographie numero de dms. L1.
 du Roy.



La traducción fue hecha por sobre la base de Benjamín Jowett (inglés)

La cubierta fue hecha por la Sra. N a n C u z

una nativa del tribu Qeqchí, Guatemala. Tal vez fue la pintora india la mayor de nuestro tiempo.

En 1966 la hizo con el título "MAYA-PRIESTER" (= "Maya-sacerdote") en Hamburgo-Blankenese: 52 cm x 38 cm) n° 1/13. En 1971 el autor conoció a ella en Panajachel / Lago de Atitlán. Compró el dibujo de su patrimonio y tiene todos los derechos de la original.

El autor piensa que es un motivo de montaje para su libro, porque tres sacerdotes MAYA le dieron la información más importante. Eran los guardianes de su antigua cultura. Con este acto simbólico, el autor quiere decir "¡ gracias!" a las tribus nativas.

La primera página representa la "**hoja de calendario**".

En el "código de Mendoza" se llama "La Fundación de Tenochtitlán" (= México D.F.).

La imagen muestra también la destrucción de las capitales de ambas anteriores, que el recuadro muestra la historia de todas las familias de Meso-América, dos guerras importantes y el escudo de armas, utilizadas por las tres ciudades.

Los sacerdotes MAYA probablemente hicieron este dibujo para el conquistador español Hernán Cortés en 1520 D.C.

Impresión:

© Eigenverlag Manfred Kamp

Buch @ edda-online.de

www.edda-online.de

2nd edition

All rights reserved

Joachim Rittstieg

A ATLAN
B Bibliografía
C Cronología

de los MAYA

Prólogo

En primer lugar es necesario decir que el "MAYA" no eran una sola tribu y no una ciudad, sino una comunidad cultural en toda América.

Los nativos nunca llamaron "MAYA". Advirtieron a los conquistadores de Yucatán llamando "MAYA" y eso significaba: *"¡cuidado con nuestro gas tóxico!"* (= may yaah Orán)

Pero los españoles no entendían la advertencia de los nativos.

Entendieron: *"Somos el pueblo MAYA de Orán"*.

Por eso gran parte de la población de América Central se llama "MAYA" hoy.

El los indígenas utilizan el veneno (= orán) de tres maneras diferentes:

- En tiempos anteriores ciudades MAYA se defendieron con éxito con humo de arsénico.
- Sus tumbas fueron protegidas con mercurio contra los ladrones.
- Incluso hoy en día existe un veneno secreto, que no observa y en 4 semanas te mata sin previo aviso.

Esta importante **cultura de "indio"** desapareció justo antes de la llegada de Cristóbal Colón (1492 d.c.) (el término "**indio**" es engañoso, pero es utilizado para "Nativos americanos" en todo el mundo).

Los españoles destruyeron los restos todavía existentes: quemaron libros, destruyeron templos y asesinaron los sacerdotes y todos los que no se hizo cristianos.

Pero la mayoría habitantes murió – incluso se suena increíble - de catarro y gripe y otros introdujeron enfermedades desde Europa: como sarampión, viruela, cólera, peste, sífilis, porque los nativos no tenían anticuerpos contra ellos.

Durante 150 años ciencia intenta reconstruir el tiempo antes de la conquista con la ayuda de piezas de terracota de los pozos antiguos, sedimentos, en las ruinas de las ciudades ceremoniales y los pocos documentos existentes

Códice de Dresde	en Yucatéc - Maya	(Dresde)
Codex Peresianus	en Yucatéc - Maya	(París)
Códice Tro-Cortesiano	en Yucatéc - Maya	(Madrid)
Códice Natall	en mixteco - Maya	(Oxford)
Códice Vindobonensis	en mixteco - Maya	(Viena)

Los diferentes **calendarios MAYA** son uno de los últimos grandes secretos.

Hubo varios intentos de descifrarlos y compararlos con nuestro calendario, pero lamentablemente con resultados incompletos y contradictorios.

Mi causa principal es resolver estos problemas. Y hoy: **todos los calendarios son descifrados ...** Los resultados se muestran en la segunda parte de mi libro. Van a contribuir a comprender la historia MAYA.

Los datos de MAYA son hechos históricos. Existen fechas de muchos eventos en América hasta alrededor de 2000 A.C.

Esta declaración es una **novedad absoluta**, que no sólo pueda interesar a los habitantes de Yucatán, pero gente educada de todo el mundo. También Sioux, Hoka, Hopi, Zunji, Algonquinas, Apaches, y otras tribus indígeas pertenecen a esta cultura MAYA.

Datos traducidos de 3 calendarios MAYA aparecen en la parte II de este libro - ordenado cronológica-mente, junto con otros nuevos detalles.

La historia de las Américas antes de Colón contiene tantas sorpresas que deben escribirse muchos libros sobre sobre diferentes aspectos. –

Dos hechos en la historia me han impresionado:

(A) **Vikingos** descubrieron Mesoamérica en A.D. 754 y lo dominaban durante mucho tiempo.

(B) La primera capital de América fue "**polis ATLANTIS**" descrito por Platón.

Sólo a través de apoyo activo todavía descendientes de los habitantes originales, fue posible encontrar la ciudad oro de Platón.

Los dos "subproductos" superan los objetivos que se había fijado yo por mucho; inevitablemente, se convirtieron en el foco del presente libro.

Soy consciente de que este libro debe abordar necesariamente diferentes campos de la ciencia y que proporciona un conocimiento amplio.

por ejemplo, en el área de matemáticas, las matemáticas MAYA, los calendarios MAYA, historia europea y americana y prehistoria, la arqueología, ethymology y etnología, astronomía, química, geofísica y geología, lingüística de él y particularmente en el área de la **investigación de MAYA** y el estudio de la **Viking - cultura**.

En este sentido, me gustaría preguntar a los expertos de los diferentes temas de paciencia, cuando menciono hechos que parecen superfluas, pero que no puede esperarse que un lector normal saber.

Autor

Prólogos a los calendarios MAYA

El secreto de los calendarios MAYA ocuparon al autor más de 40 años que casi le habían atormentado como un matemático.

Aprendió el idioma español, las lenguas MAYA QUICHE, TULTEC, YUCATECO y NÁHUATL. Vivió seis años en el área de los MAYA. Estudió intensamente la literatura relevante en español, inglés y alemán. Descifró escritos precolombinos y logró decifrar sus datos.

Más herramientas fueron muchos viajes a sitios arqueológicos en México, Guatemala, Belice, Honduras y El Salvador, su colección de diapositivas, las respuestas de los descendientes de MAYA, el uso de computadoras con programas propios y especialmente el host de auténtico MAYA datos, cuya traducción anterior puso en cuestión.

Se dio cuenta de que existen diferencias significativas en la interpretación entre los resultados del método de radio-carbono-14, la dendrocronología y las declaraciones de otros científicos y los informes de los descendientes de los MAYA.

La tarea más importante era encontrar la **fecha inicial del calendario “quenta larga”**.

Este problema podría resolverse mediante el empleo de la astronomía moderna en relación con la informática.

Antes de solucionar los secretos del **“calendario Kul und Kinil”** y del **calendario de HAAB** hay que descubrir y admitir la consideración **la longitud anual exacta, el principio del año** y el verdadero particionado del año.

Aquí cuestiones son aún más complicadas porque los calendarios, en consecuencia, no utilizan el sistema de 20 estrictamente y uno de ellos cuenta hacia atrás.

Sin embargo, el autor logró aclarar estas cuestiones en detalle sin contradicción.

Cortó el nudo gordiano por medio de **la decodificación de la tabla TZOLKIN:**

Y que hizo posible comparar los 3 calendarios uno con el otro.

Pero todo esto sólo tiene sentido para nosotros por la correlación con el **calendario gregoriano**.

Así, se crea el requisito previo para una historia coherente.

Resulta particularmente sorprendente que los MAYA sabían al predecesor europeo de este calendario, el **calendario juliano** e incluso utilizaban desde 1117 á 1224 D.C. –

Este libro describe a los esfuerzos de muchos años, pero publica los resultados:
Explicaron claramente los resultados que incluso laicos pueden entenderlos.

Prólogos de la historia de los MAYA

El autor encontró muchos datos históricos en el precolombino "Códice Dresde".
Usando un método comparativo había descifrado datos MAYA recientemente.
Y hicó la correlación con nuestro calendario.

Obtuvo la confirmación de la exactitud de su traducción, cuando la fecha de un eclipse solar de Copán en el 14 de septiembre de 1224 d.c. podría ser confirmada por el el Instituto de Astronomía de Viena.
Datos MAYA en gres son idénticos con los resultados del Radio-carbono-14-método después de esta nueva correlación de tiempo.

El libro no repite los errores anteriores, pero sigue conocimiento precolombino.

El autor ordenó brevemente muchos hechos bien establecidos para **los nuevos datos** y agregó en algunos lugares el conocimiento de los indigenas de México, Guatemala, Belice, Honduras y El Salvador.

Por primera vez la historia de América antes de Colón existe en datos sin contradicción:

Las dinastías sacerdote y gobernante se describen cronológicamente.
El autor especifica incluso los datos de creación y destrucción de la **primera** capital de América:

ATLAN, la "ciudad dorada", la "capital del emperador".

El famoso texto griego antiguo nos demuestra sin lugar a dudas que esta antigua capital desaparecida legendaria realmente es la ciudad de Platón que los investigadores trataron de encontrar más de 2500 años:
El autor encontró ATLANTIS como subproducto.

Lo nuevo es: el contacto de los Fenicios con la cultura de Mesoamérica es **comprobado**.

Es bien sabido que el noruego Leif Eriksson alcanzó el norte de Canadá alrededor de 1000 D.C. en la ruta del Norte a través de Groenlandia. Aprendió los nombres "Helluland" (= país de piedra) y "Markland" (= país forestal) y "Vinland hit Gôda" (= el buen país de vino) de los indigenas en la costa.

Lo nuevo es:

"Vinland" existía realmente en el altiplano de Guatemala más de 150 años antes de Leif Eriksson llegó a América, los habitantes produjeron vino, rosas y manzanas (desde 846 D.C. importado por Pakal el Grande) y los vikingos de Jutlandia gobernaron en Yucatán ya desde 759 D.C.

Lo nuevo es:

También existe **la lengua de los vikingos como el "lenguaje de la sabiduría"**¹ (= Zuyuá thán = lengua XIU) en la Centroamérica de hoy y el autor mismo habló con personalidades del mundo MAYA en este dialecto, en su lengua nativa "Angles lengua", que es muy similar al dialecto de los sacerdotes MAYA. Le dijeron un montón de cosas nuevas...

¹ Fue el idioma de los sacerdotes y la nobleza de 754 a 1224 D.C.

Son nuevos: las tres grandes migraciones de MAYA y sus antepasados.

Es nuevo: entre 1001 y 1088 D.C. miles de vikingos dejó su ciudad natal de Haithabu (= Hedeby) y los alrededores y establecieron en Yucatán. En los idiomas MAYA se mencionan estos extranjeros como "XIU" (= fans de Thor). Sus huellas aún pueden verse hoy.

Su primer líder **Max** Kukulcan llamó su nueva capital

"Tula" (respectivamente **ATLAN II**).

En este libro encontrará más información de esta ciudad, su fecha de fundación y destrucción y muchos otros detalles.

A través de los MAYA, podría reconstruirse más incluso la historia de los vikingos podría ser reconstruida más.

Su influencia repentina sobre conocimientos, costumbres, las innovaciones y habilidades están parcialmente todavía presentes en Yucatán (como el calendario "cuenta larga").

Así este libro crea la condición para una historia uniforme de los MAYA, Aztecas, Toltecas y muchas tribus indias de América y de los Vikingos en Europa.

Contenido

Prefacio		4
Prefacios a los calendarios		6
Prefacios a la historia del MAYA		7
La historia de la creación del MAYA		10
La historiografía del MAYA		12
	El viejo reino (-1902 ... -666)	
- Principio 1902 de la cultura de MAYA		13
- 1843 Establecimiento de estado		14
- 666 Destrucción de ATLAN: el DIÓS DEL MAR borró su fundación		16
	El reino médio (- 666 ... + 150)	
- 658 El primer período de migración		20
	<u>Mapa</u> sobre la primera migración	22
+ 150 El segundo período de migración		24
	<u>Mapa</u> sobre la segunda migración	26
	El reino reciente (+ 150 ... +759)	
+ 754 La era de Kukulcan		27
La primera "invasión Tolteca"		
	El nuevo reino (+ 759 ... +1224)	
+ 759 ... + 778	MAX ☉	31
+ 778 ... + 846	KIM ☉	42
+ 846 ... + 910	VIN ☉	49
+ 910 ...+ 934	TUN ☉	55
+ 934 ... +1,000	KATT ☉	59
+1,001 /... +1,040	BATE ☉	64
La segunda "Invasión Tolteca"		
+1,040 ... +1,088	PIC ☉	69
+1,088 ... +1,149	CAL ☉	72
+1,149 ... +1,196	KINCH ☉	77
+1,196 ... +1,224	ALAN ☉	79
Survey of relational connections		88
Descripción: Conexiones emparentadas		88
	El tiempo de decaimiento (+1224 al los tiempos modernos)	
+1224 La tercera migración		89
	<u>Mapa</u> sobre la tercera migración de pueblos	96
	Descripción del cuadro: "Era Kukulcan" (P. CD 52-58; Símbolos y datos)	97
ATLAN = ATLAN(tis)		98
Mito o realidad		98
El poeta Homer		98
Medidas griegas		99
¿Por qué son las últimas teorías sospechadas?		99
Comparaciones		102
Posición del la capital		103
La apariencia de la ciudad ATLAN (topografía)		111
Situación estratégica		112
Foto: Banco del norte del lago Izabal con la ruta al "puente"		113
Dibujo de la mano: Reconstrucción con la "puente"		114
Posición geológica		115
La desaparición del la capital		118
Otras fuentes sobre el desastre		119

Copán: Llave a ATLAN	122
Indicaciones de posición	122
Cálculo superficial	123
Las tablas de oro	124
Otros tesoros	125
Fecha de la fundación	126
Fecha de la destrucción	127
Los resultados de investigación recientes	129
¿Cuántos metros son ATLANTis hoy debajo de NN?	132
El Platon - texto (en longitud entera con las notas)	135
El mapa del Lago de Izabal con la medición de líneas geofísicas	148
Las medidas geofísicas debajo del de tierra (cartográfico)	149
Reconstrucción de la posición de ATLAN (tis) en el Lago de Izabal	150